

COMMUNE de VALREAS

PLAN D'OCCUPATION DES SOLS MODIFICATION

ZONAGE

Les plans au 1/25000 priment sur les plans au 1/5000









Echelle : 1 / 5 000

Date approbation	31.01.1988
Approbation	29.07.1987
Présentation	10.04.1991
Approbation	25.09.1995
Approbation	15.10.1998
Publication	15.06.1999

Conçu par :	la COMMUNE
Dressé par :	HABITAT & DEVELOPPEMENT de Vaucluse Place du Marché - 84510 Caumont / Durance 04 90 23 12 12 HSD@wanadoo.fr
B.WIBAUX	Ingénieur Aménagement rural Direction Animation
J.B.PORHEL	Chargé de Mission Urbanisme

12/12/2009

-  Espaces Boisés classés
-  Emplacements réservés
-  Limite de zone
-  Voie bruyante de type 1 (Bruit fort)
-  Secteur D



Toutes les zones U et NA sont concernées par le droit de préemption urbain.

