



COMMUNE DE VALREAS
SERVICE TECHNIQUE
ST/DD/VB/2023-06/16

ARRETE D'ALIGNEMENT INDIVIDUEL

ARRETE DU MAIRE

Le Maire de la commune de Valréas,

Vu le Code Général des Collectivités Territoriales, notamment ses articles L.2212-1 et L.2212-2,

Vu le Code de la Voirie Routière, notamment ses articles L. 113-2, L.141-2, R.116-2 et R.141-14,

Vu le règlement communal de voirie, approuvé par délibération du conseil municipal en date du 25 avril 2005, portant règlement général sur la conservation et sur la surveillance des Voies Communales,

Vu le nouveau Code Pénal, notamment ses articles 131-13 et R.610-5.

Vu la pétition en date du Mercredi 17 Mai 2023 déposée par Monsieur Florian MAZOYER (L'Atelier FONCIER – 27 route de Grillon à Valréas) sollicitant la délimitation du domaine public au droit des parcelles AC 218, AC 279, AC 797 et AC 799, 76 route de Nyons à Valréas. Ces parcelles sont la propriété de la SCCV VALREAS NYONS dont le siège social est situé 32 allées de la Pépinière, 80480 DURY.

Sur proposition du Directeur des Services Techniques Municipaux,

Arrêté :

Art. 1 : L'alignement à suivre est déterminé par les points P1 à P20, 76 route de Nyons à Valréas (voir plan d'alignement ci-joint).

Art. 2 : Le présent arrêté individuel d'alignement ne vaut pas permis de construire et ne dispense pas de demander celui-ci.

Art. 3 : Monsieur le secrétaire général de la mairie de Valréas et ses services sont chargés, chacun en ce qui concerne du suivi de l'exécution du présent arrêté.

Fait à Valréas, le lundi 5 juin 2023

Le Maire,
Patrick ADRIEN



Publication sur le site internet de la ville le : 12/06/.....2023

Notifié le 09/06/.....2023

Département de Vaucluse

VALRÉAS

"champ ferrier"









Propriété SCCV VALREAS NYONS

Cadastrée AC n°218-279

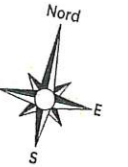
DELIMITATION / ALIGNEMENT

Définition de la limite
P.1-P.20

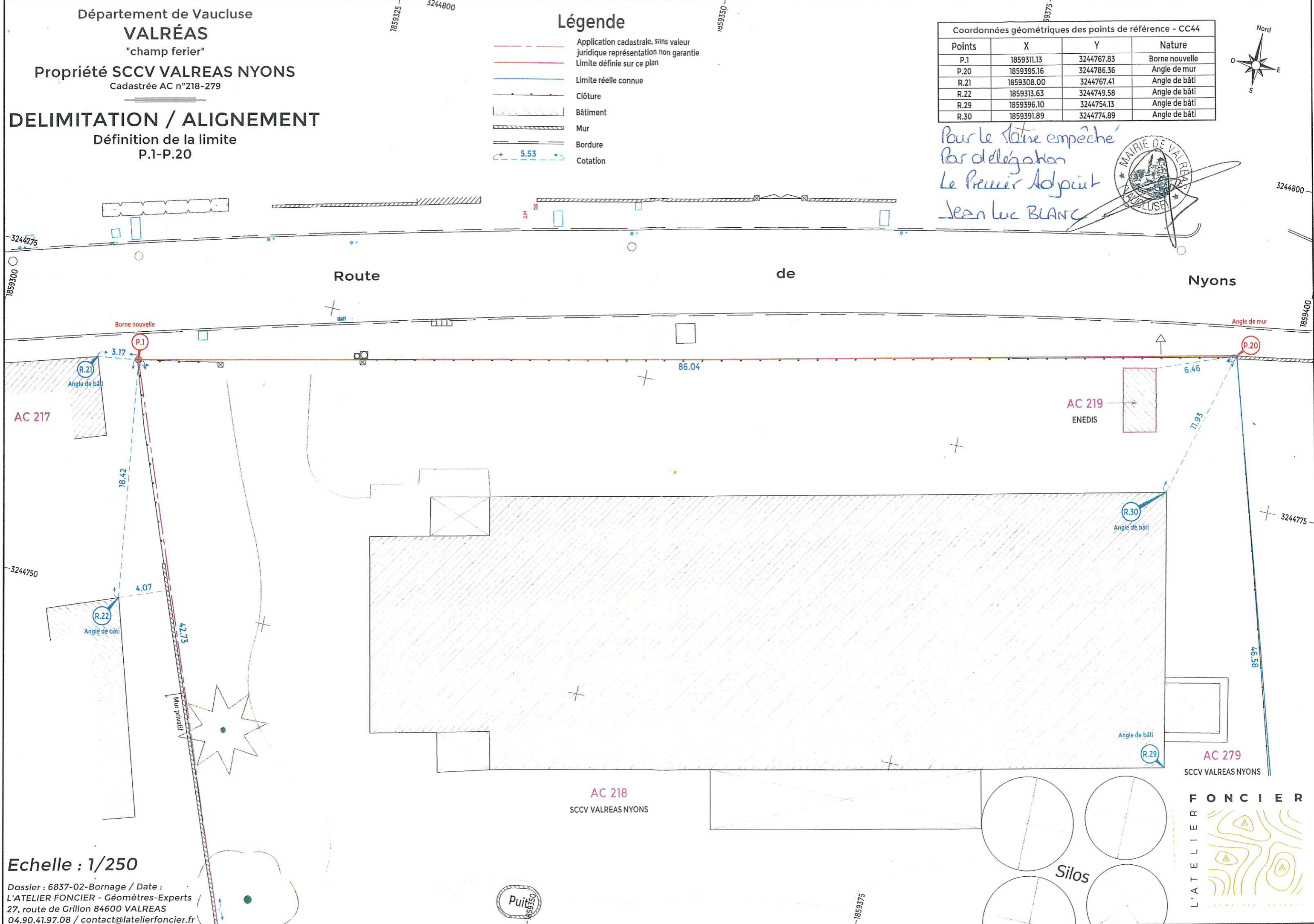
Légende

-  Application cadastrale, sans valeur juridique représentation non garantie
-  Limite définie sur ce plan
-  Limite réelle connue
-  Clôture
-  Bâtiment
-  Mur
-  Bordure
-  Cotation 5.53

Coordonnées géométriques des points de référence - CC44			
Points	X	Y	Nature
P.1	1859311.13	3244767.83	Borne nouvelle
P.20	1859395.16	3244786.36	Angle de mur
R.21	1859308.00	3244767.41	Angle de bâti
R.22	1859313.63	3244749.58	Angle de bâti
R.29	1859396.10	3244754.13	Angle de bâti
R.30	1859391.89	3244774.89	Angle de bâti



*Pour le site empêché
Par délégation
Le Premier Adjoint
Jean Luc BLANC*



Echelle : 1/250

Dossier : 6837-02-Bornage / Date :
L'ATELIER FONCIER - Géomètres-Experts
27, route de Grillon 84600 VALREAS
04.90.41.97.08 / contact@atelierfoncier.fr

FONCIER
L'ATELIER FONCIER